

x = 6454650
y = 403350

NB! Ristumine
vaiguskaabliga

De110
L=64m

2.50
1.40-1.35 ø400 PL

RIIGITEE nr 77; 8,82 km

Liitumine olemasoleva surve-
kanalisatsioonitorustikuga PE De110

X=6454622,85
Y=403389,98





77 Kuressaare-Sääre tee

71401:001:3616
77 Kuressaare-Sääre tee


43301:001:0476
Koskla tee 2

Isikliku kasutusõiguse seadmine (71401:001:3616) kinnistule
77 Kuressaare-Sääre tee
Saare maakond, Saaremaa vald
Kinnistu omanik: Transpordiamet

Tingmärgid

-  KASUTUSÕIGUSE ALA
-  Mõõdistatud maaregistri tunnuse saanud krunt
-  KS1 Projekteeritud survekanalisatsioonitorustik
-  V1 Projekteeritud veetoru

Rajatise tehnilised andmed
Kasutusõiguse ala: 5,7 m²
Projekteeritava kanalisatsioonitorustiku pikkus kaitsevööndi ulatuses: 2,1 m
Kaitsevööndi laius torustiku teljest 1 m mõlemale poole

Töö nr: 130225		Tellija: AS Kuressaare Veevõrk		
Vastutav spets.:	T. Viljus	Töö nimetus: Saare maakond, Saaremaa vald Mändjala küla Mändjala roveekogumisala ÜVK projekteerimis-ehitustööd	Staad.:	Joonise nr
Projekteeris	V. Viljus		EP	VK-4-08
Kuupäev	15.04.2025		 PÖLLUVAHE 4, SIKASSAARE KÜLA SAAREMAA VALD 93876 Tel +372 666 18 44 MTR NR. EEP003772	
Mõõtkaava:	1 : 500	Joonise nimetus: Isikliku kasutusõiguse seadmise plaan		